



**КОМИТЕТ ИМУЩЕСТВЕННЫХ ОТНОШЕНИЙ
АДМИНИСТРАЦИИ ПЕРМСКОГО МУНИЦИПАЛЬНОГО РАЙОНА**

РЕШЕНИЕ

о размещении объектов № 339

Пермский край
Пермский район

24.05.2021

Комитет имущественных отношений администрации Пермского муниципального района разрешает Акционерному обществу «Газпром газораспределение Пермь» (ИНН 5902183841, ОГРН 1025900512670, почтовый адрес: 614000, г. Пермь, ул. Петропавловская, 43)

размещение объекта «газопровод давлением до 0,6 Мпа, для размещения которого не требуется разрешение на строительство»

на землях государственная собственность на которые не разграничена

на срок 1 год с 24.05.2021 г. по 23.05.2022 г.

Местоположение: Пермский край, Пермский район, Култаевское с/п, с. Култаево, ул. Колхозная, к дому 10

Приложение: схема предполагаемых к использованию земель или части земельного участка.

И. о. председателя комитета
имущественных отношений
администрации Пермского
муниципального района


(подпись, печать)



М.В. Королева

Схема предполагаемых к использованию земель или части земельного участка

Объект: Газопровод давлением до 0,6 Мпа включительно, для размещения которого не требуется разрешения на строительство

Каталог координат, м

№ точки границы	X	Y
n1	505081.54	2214633.23
n2	505084.90	2214637.54
n3	505076.22	2214644.29
n4	505073.01	2214640.18
n5	505077.67	2214636.39

Местоположение: расположенным по адресу: Пермский край, м.р-н Пермский, с.п. Култаевское, с. Култаево, ул. Колхозная, к дому 10

Площадь земель или части земельного участка, кв.м.: 59

Категория земель: земли населенных пунктов

Вид разрешенного использования: -

Описание границ смежных землепользователей:

От точки n1 до точки n2 - земельный участок с кадастровым номером 59:32:0680001:9557





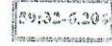



От точки n2 до точки n3 - земельный участок с кадастровым номером 59:32:0680001:10102

От точки n3 до точки n4 - земельный участок с кадастровым номером 59:32:0680001:9557

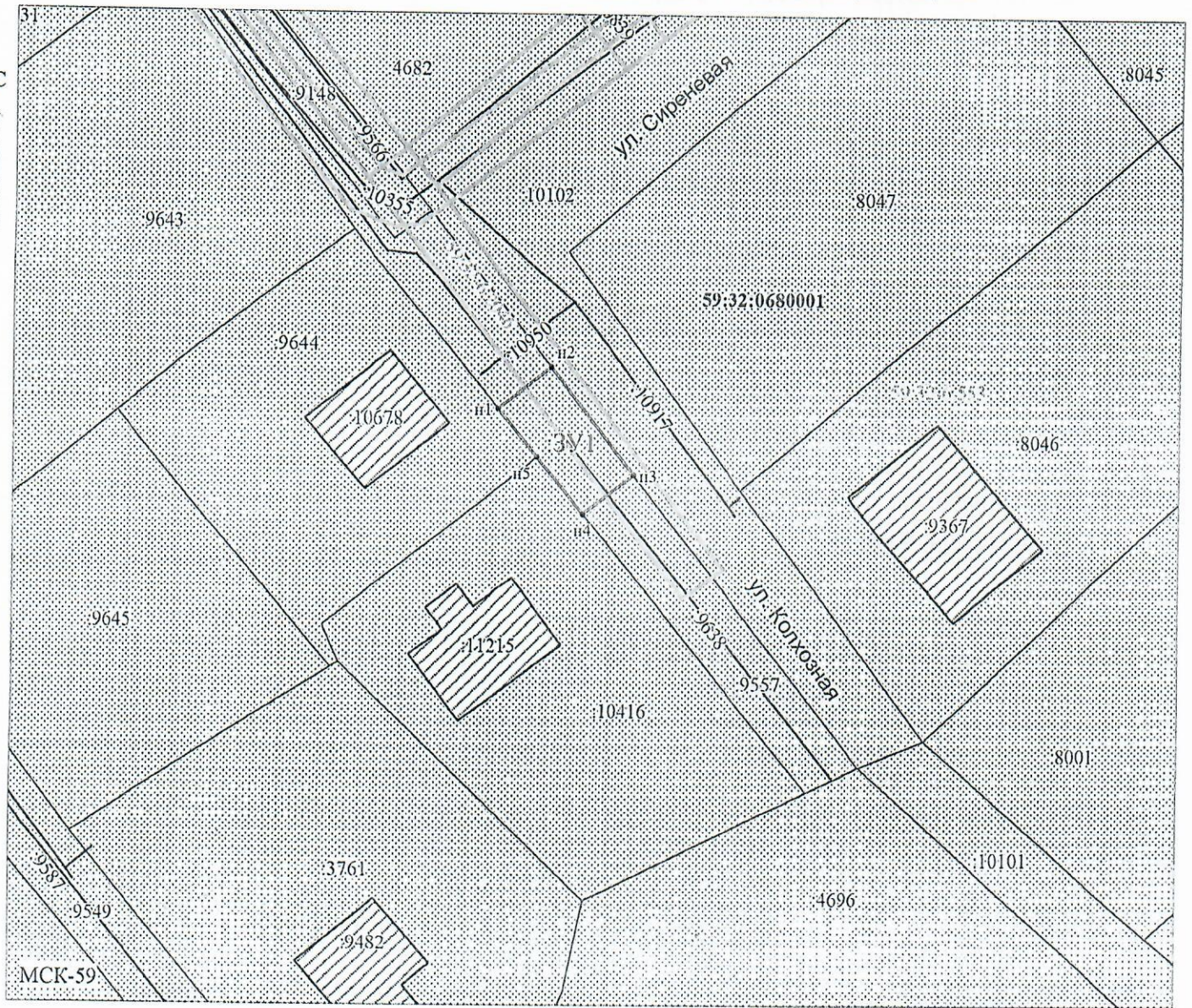
От точки n4 до точки n5 - земельный участок с кадастровым номером 59:32:0680001:10416

От точки n5 до точки n1 - земельный участок с кадастровым номером 59:32:0680001:9644

Условные обозначения:

-  - предполагаемый участок земель, на которых планируется размещение объекта
-  - границы и номер земельного участка, сведения о которых внесены в ЕГРН
-  - границы и номер объекта капитального строительства, сведения о которых внесены в ЕГРН
-  - граница кадастрового квартала
-  - зоны с особыми условиями использования территории, сведения о которых внесены в ЕГРН
-  - обозначение запрашиваемого земельного участка
-  - характерная точка границ земель или части земельного участка
-  - номер кадастрового квартала

59:32:0680001 - номер кадастрового квартала



Масштаб 1:500

Заявитель: _____ / Егошина И.В.
МП (подпись, расшифровка подписи)

(для юридических лиц и индивидуальных предпринимателей)